PLAN CLIMAT

LANCEMENT DE LA PHASE OPERATIONNELLE

16 novembre 2018

Avec le soutien technique et financier de

Crédits photo - Alexandre Lamoureux

Le territoire du Comminges

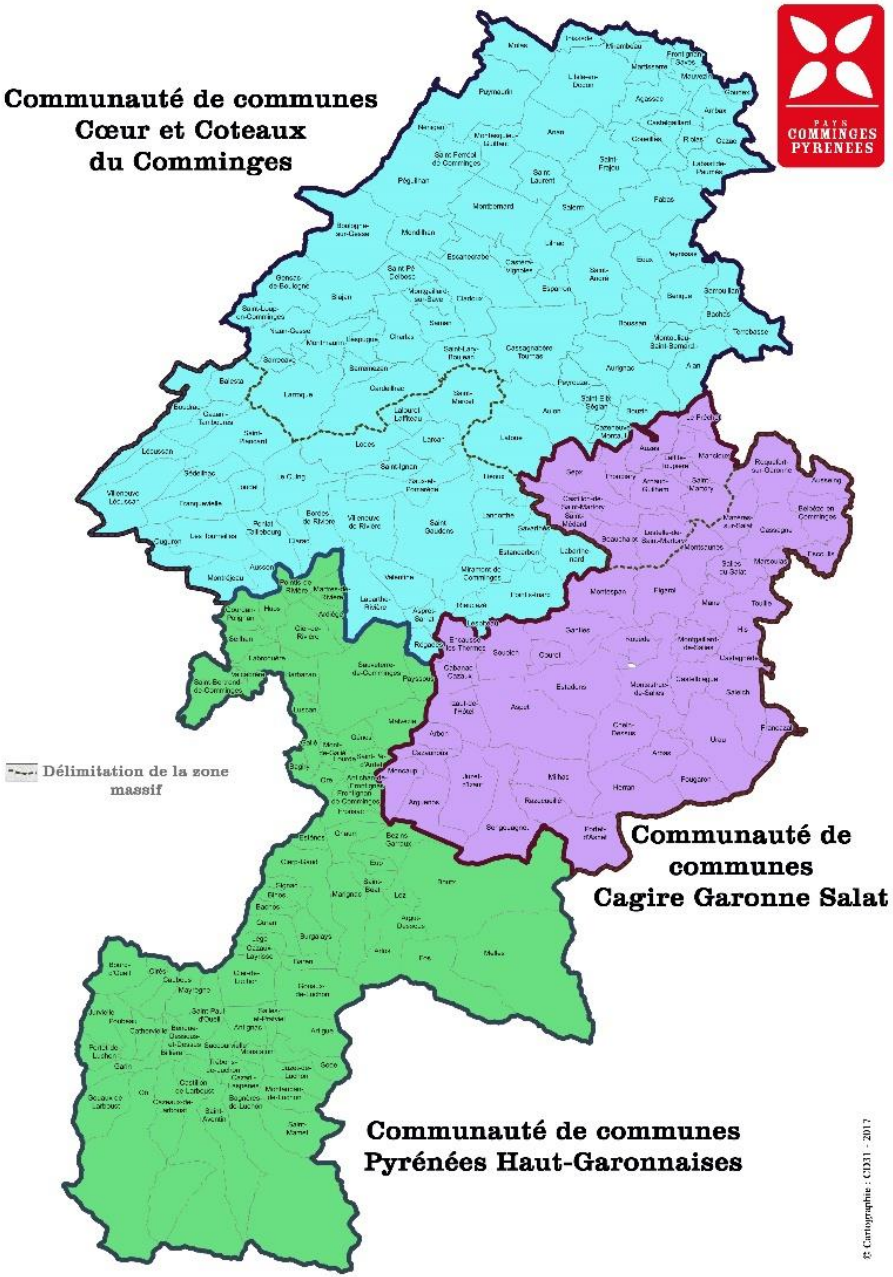

Le Comminges :

- De l'Isle en Dodon à Bagnères de Luchon
- 77000 habitants sur 236 communes

Les 3 Communautés de Communes du Comminges

- Cœur et Coteaux du Comminges
- Pyrénées Haut Garonnaises
- Cagire Garonne Salat

+ Le Pays Comminges Pyrénées sur des actions mutualisées

Une nouvelle action commune
Le Plan Climat !

Plan Climat Air Energie Territorial?

⇒ démarche territoriale pour lutter contre le changement climatique et adapter le territoire : des actions sur l'énergie, la qualité de l'air, la séquestration carbone, la vulnérabilité au changement climatique.

⇒ Les étapes de travail ;

- Savoir d'où on part (diagnostic très complet…)
- Se donner un cap (Une stratégie partagée…)
- Agir ! (à partir de maintenant !)

Les collectivités en chef de file du Plan Climat, mais des actions ouvertes à toutes les bonnes volontés

Premier bilan de la concertation

Le Plan climat est lancé dans le Comminges

ENVIRONNEMENT Les élus des communautés de communes 5C, Cagire Garonne Salat et Pyrénées Haut-Garonnaises se sont réunis mercredi dernier pour le lancement du premier plan local de lutte contre le réchauffement climatique.

« Le réchauffement climatique n'est plus à démontrer. Il faut associer les communes à ce plan », résume François Arcangeli, président de la communauté de communes Cagire Garonne Salat, lors de la présentation du lancement du Plan climat air énergie territorial (PCAET), au siège du Pays Comminges Pyrénées, mercredi 29 novembre. Loïc Le Roux de Bretagne, président de la 5C et Alain Castel, à la tête de la communauté de communes Pyrénées Haut-Garonnaises, étaient également présents pour en annoncer les grandes lignes. Au 1er janvier 2019, les collectivités locales de plus de 20 000 habitants auront pour obligation d'appliquer ce plan local de lutte contre le changement climatique. La 5C est donc directement concernée, mais a été rejointe par les deux autres communautés de communes sur la base du volontariat. « Le changement climatique intéresse tout le monde, pas seulement les collectivités de plus de 20 000 habitants, justifie Alain Castel. C'est un combat qui s'annonce difficile, car ce ne sera pas simple de faire accepter ce plan à tout le monde. »

Les élus des trois communautés engagées, accom-

Valable pour six ans

Ce plan consiste à appliquer localement la loi Transition énergétique pour la croissance : réduire l'utilisation des [illegible] gies fossiles, développ[illegible] énergies renouvelables, a[illegible] rer la rénovation thermiq[illegible] bâtiments publics et des h[illegible] tions, sensibiliser les cit[illegible] aux éco-gestes, changer d[illegible] des de transport. L'étude p[illegible]

En concertation avec les citoyens

Les habitants et associations vont être pleinement associés à l'élaboration de ce Plan climat. Ils peuvent déjà proposer leurs idées via une consultation citoyenne sur le site internet **www.commingespyrenees.fr/plan-climat**, pour alimenter la réflexion. Des associations pourront par exemple lancer des animations auprès des établissements scolaires sur les énergies. Les acteurs du plan-climat en[illegible] tour de la [illegible] « Ce plan [illegible] te prena[illegible] firme Loï[illegible] par la voi[illegible] munaux [illegible]

Accueil | Le Pays | Projets et actions | Vous avez un projet ? | Services | Découvrir

Des premières idées, remarques pour le Plan Climat du territoire ? N'hésitez pas à nous contacter via le formulaire suivant

Votre e-mail (obligatoire)

Votre commune (obligatoire)

Votre message

de la démarche et des procha

gion Occitanie et ADEME

L'ISLE-EN-DODON

Une boîte à idées pour le Plan Climat

COMMUNAUTÉ DE COMMUNES Le Plan Climat, sur lequel travaille la 5C, entre dans sa phase de concertation des habitants. Ceux-ci pourront déposer leurs suggestions dans une boîte à idées.

Après la présentation du diagnostic du territoire de la 5C dans le cadre du Plan Climat air énergie territorial (PCAET), et les tables-rondes entre les différents acteurs du territoire, place à la concertation citoyenne. La semaine dernière, la communauté de communes a mis en place, dans les lieux publics de 104 communes (cinémas, les médiathèques, piscines, mairies), des « boîtes à idées » où chacun pourra déposer un ticket-réponse sur lequel il inscrira ses propositions de projets pour réduire la consommation d'énergie et ainsi limiter le réchauffement climatique. « Il s'agit d'informer la population, de montrer que ce Plan Climat n'est pas seulement un projet d'élu, et de permettre à tout le monde de participer », affirme Myriam Thore, du service développement durable de la 5C. Des ciné-débats sont prévus à Saint-Gaudens et à Boulogne avec la projection du documentaire « Demain ». Des idées devraient enrichir les réflexions déjà établies par les élus depuis quelques mois. Le bilan sera fait en septembre, puis le plan d'action devrait faire l'objet d'une délibération du conseil communautaire en novembre prochain. Le diagnostic a été établi sur quatre thématiques : la mobilité, l'énergie renouvelable, l'agriculture et la forêt. « Il montre que nous connaissons des étés de plus en plus chauds, avec une baisse des pluies estivales, et des hivers de plus en plus doux, commente Alain Fréchou, vice-président de la communauté de communes. D'ici 2050, nous risquerons de manquer d'eau et de voir dépérir certaines espèces, notamment au bord des rivières. Notre territoire rural est trop dépendant des énergies fossiles, les logements sont énergivores car mal isolés, donc le budget énergétique pèse lourd sur les ménages. » Quelques idées ont émergé des tables rondes organisées au printemps, comme celle de créer une aire de covoiturage de Saint-Gaudens à Toulouse. Les écoles vont être mises à contribution pour apprendre les éco-gestes aux élèves « car plus l'engagement est pris tôt, plus il est respecté », affirme Loïc de Bretagne, président de la 5C. La communauté de communes elle-même s'engage à communiquer ces éco-gestes aux agents de la 5C, et espère également pouvoir développer les télécontférences pour limiter les longs déplacements entre les communes de son grand territoire.

Amélie Borgne

Loïc Le Roux de Bretagne, président de la 5C, et Alain Fréchou, vice-président, présentent la boîte à idées du Plan Climat.



Plan Climat
Agir pour le futur

En décidant de s'engager de manière volontaire dans l'adoption d'un Plan Climat Air Énergie Territorial (PCAET), la Communauté de Communes Pyrénées Haut Garonnaises montre sa volonté d'agir contre

Pays Comminges Pyrénées
10 juillet, 23:00 ·

PLAN CLIMAT – Le Comminges s'engage, et vous ?

Le mercredi, c'est spaghettis !! Et avec un couvercle sur la casserole d'eau qui chauffe, on consomme jusqu'à 4 fois moins d'énergie que sans.

http://www.commingespyrenees.fr/plan-climat/

J'aime | Commenter

Le changement climatique… des effets déjà visibles

RENE P., 2013, Glaciers des Pyrénées - le réchauffement climatique en images, Editions Cairn, Pau, 168p.
ASSOCIATION MORAINE, 2017, Les glaciers des Pyrénées françaises – Cycle glaciaire 2016-17, 26p.
Source : MORAINE Association Pyrénéenne de Glaciologie http://asso.moraine.free.fr Pierre RENE

Récapitulatif du diagnostic

Les énergies renouvelables minoritaires (<1/3 hors FE)

Des risques sur la séquestration carbone du territoire

Forte précarité des ménages

5C : un secteur industriel très important et la question des cultures agricoles

Des journées chaudes plus nombreuses

CCPHG –CGS Incendies forestiers

Des transports dépendants des énergies fossiles

Des périodes de sécheresse plus longues

Tensions sur la ressource en eau ; qualité et quantité

Secteur agricole ; émissions de GES et potentiel de séquestration

Stations CCPHG Moindre persistance du manteau neigeux

Des épisodes pluvieux extrêmes

Bouleversement de la biodiversité

Un contexte politique favorable

Conscience et attentes citoyennes

Des ressources naturelles importantes

Partenaires locaux engagés

D'importants leviers pour les collectivités

Si le territoire suit la tendance générale

- *Une facture énergétique qui s'alourdit*
- *Des risques sur les personnes et les activités du territoire*
- *Une aggravation des dommages liés aux évènements climatiques extrêmes*
- *Des conséquences mal connues sur la biodiversité*
- *Perte d'attractivité*

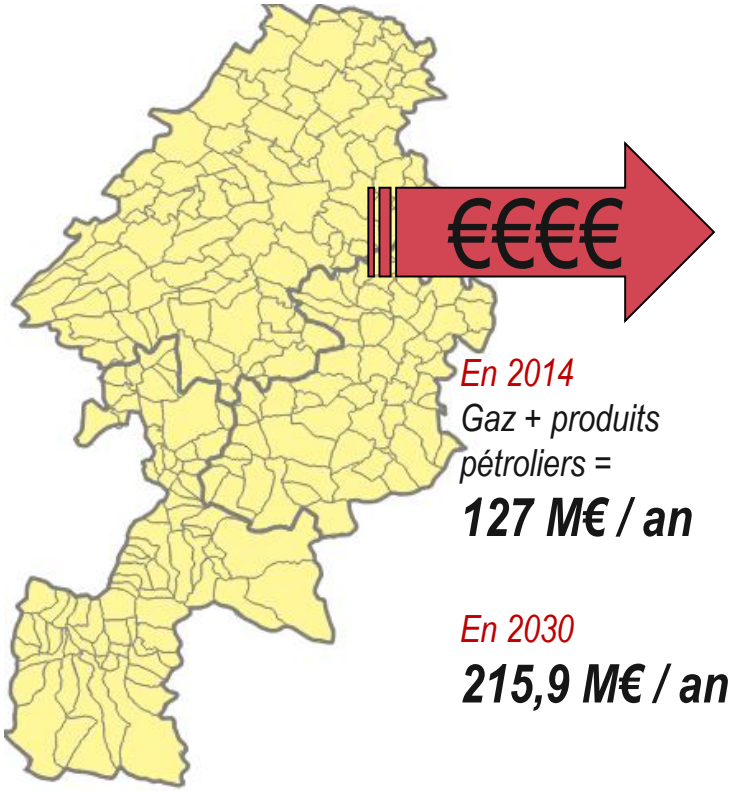

➔ Adapter le territoire pour limiter les impacts des premières répercussions du changement climatique

➔ Agir pour lutter contre une amplification du changement climatique

Réduire nos besoins d'énergie au maximum, par la sobriété et l'efficacité énergétiques

+

Couvrir ces besoins par des énergies renouvelables locales

Diminuer de 34% les besoins en énergie du territoire (-48%/hab)

Augmenter de 546 GWh la production d'ENR
Hors Fibre Excellence :
+55% en 2030 vs 2014
X 2,4 en 2050 vs 2014

=

Le Comminges ; futur territoire à énergie Positive

Vers un territoire TEPOS, résilient et préservé

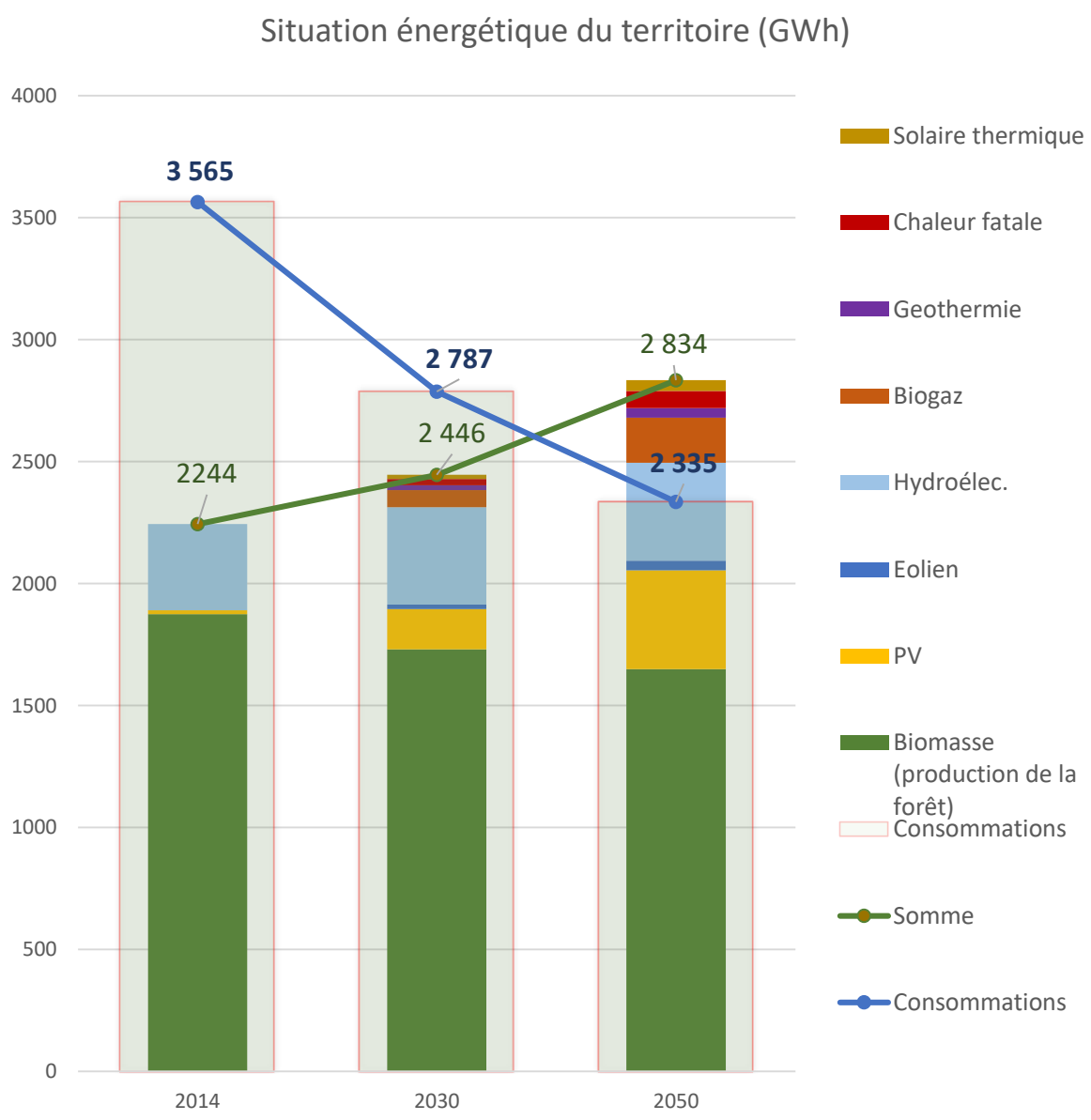

OBJECTIFS 2050

Baisser les consommations

Du transport : - 85% sur le transport de personnes

De l'habitat : - 28%

De l'industrie: -21%

+ baisse dans les autres secteurs

Augmenter la production d'ENR

Solaire photovoltaïque : 406 GWh
Solaire thermique : 44 GWh
Biomasse : 185 GWh (méthane)

+ hydroélectrique, éolien

Le Comminges ; territoire résilient et préservé

OBJECTIFS 2050 – émissions de Gaz à effet de serre

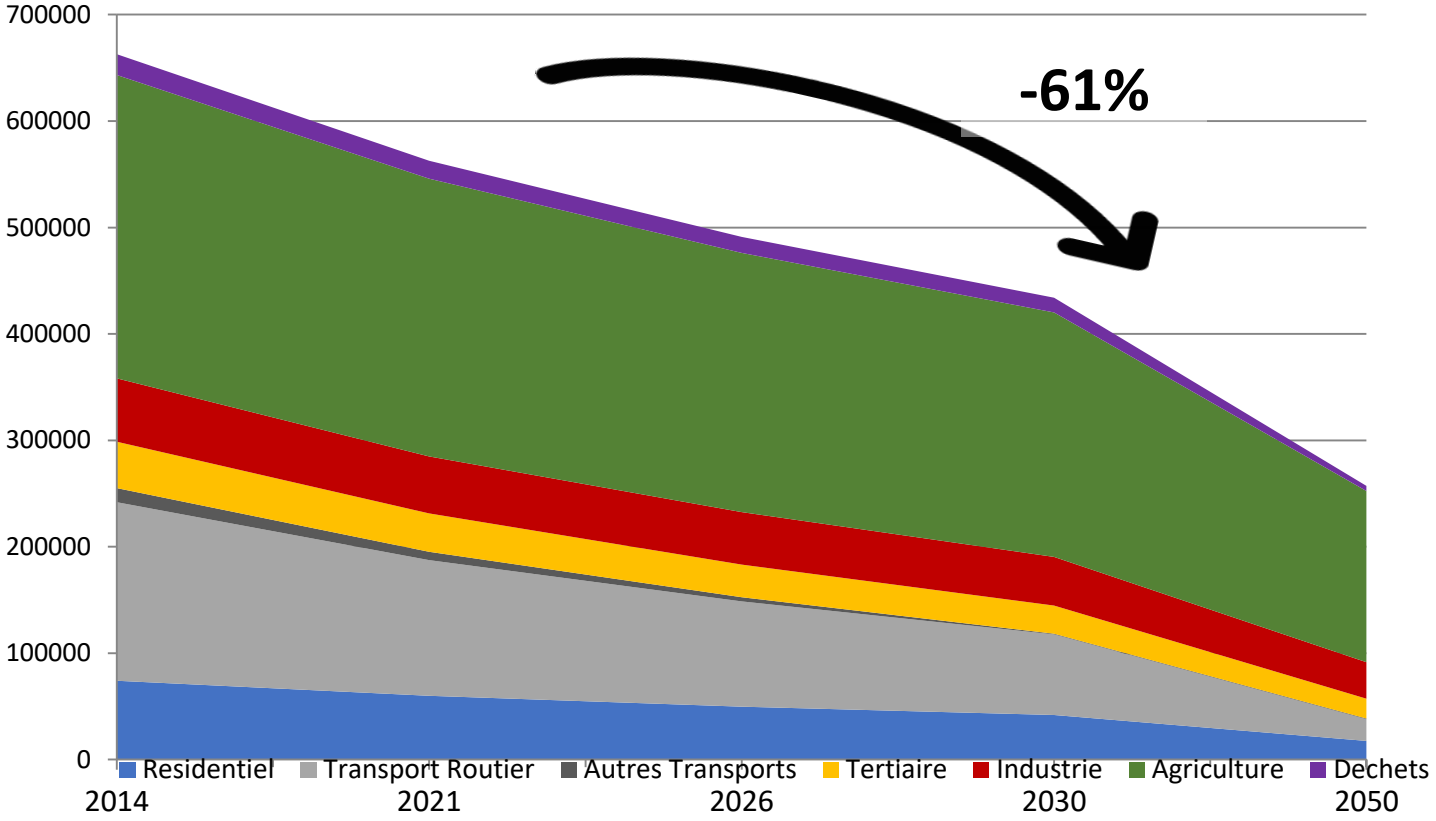

Le Comminges ; territoire résilient et préservé

OBJECTIFS 2050 – qualité de l'air

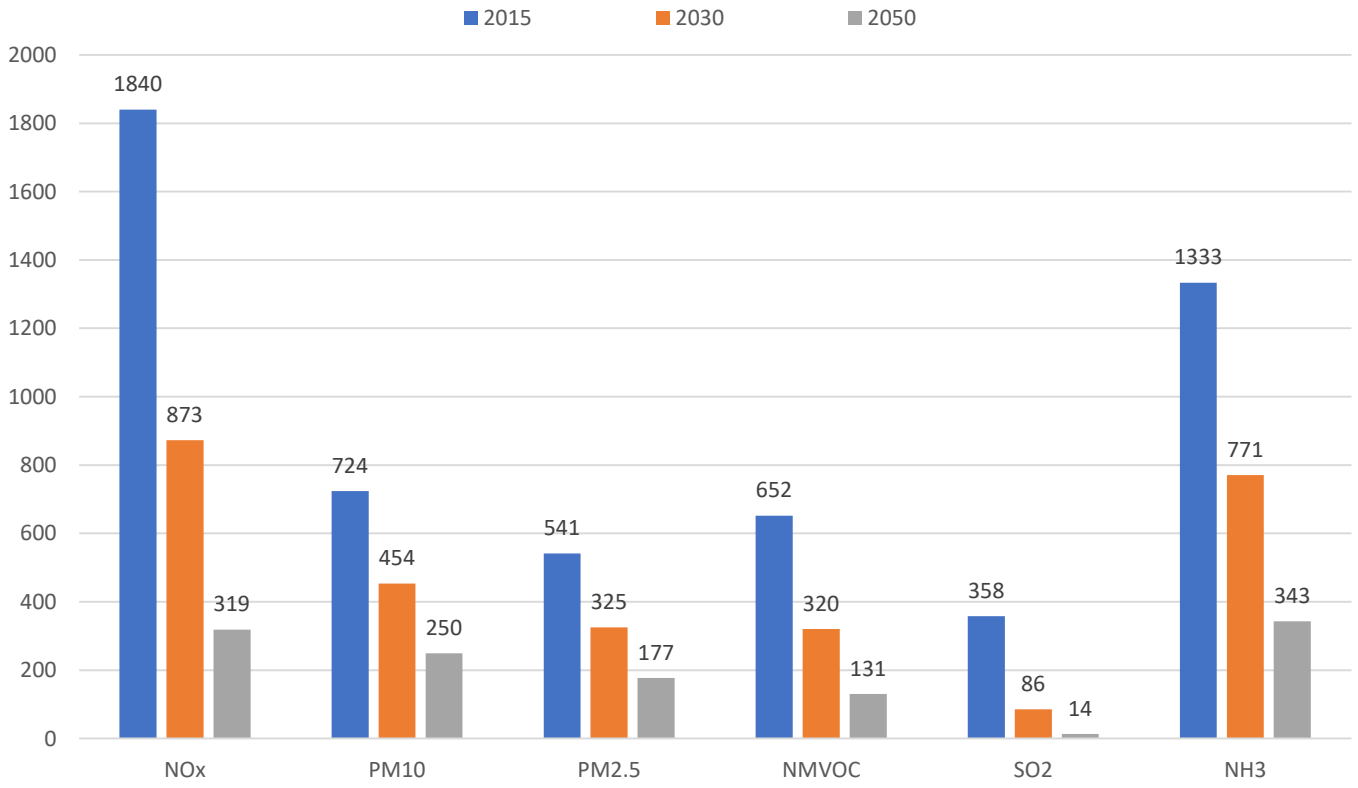

Le Comminges ; territoire résilient et préservé

OBJECTIFS 2050 – séquestration carbone

Les leviers :

- Limitation de l'artificialisation des sols
- Pratiques agricoles écoresponsables (agrosylvopastoralisme, gestion prairies) agroforesterie
- Plantation de haies
- Gestion forestière durable
- Utilisation de matériaux biosourcés (bois construction)



OBJECTIFS 2050 – Adaptation au changement climatique

Les leviers :

- Connaître et sensibiliser aux risques
- Accompagner le changement de pratiques
- Combattre les risques

Le Comminges, territoire TEPOS, résilient et préservé

UN TERRITOIRE QUI S'ENGAGE POUR UN HABITAT ET UNE MOBILITE DURABLES

- Combattre la précarité dans l'habitat
- Agir pour la mobilité durable

UN TERRITOIRE QUI DEVELOPPE LES FILIERES ENR A FORT POTENTIEL (biomasse, solaire, géothermie)

- Encourager les initiatives
- Conseiller les porteurs de projets
- Investir dans les projets

UN TERRITOIRE RESISTANT FACE AU CHANGEMENT CLIMATIQUE

- Sensibiliser aux enjeux
- Accompagner le changement de pratiques
- Préserver les espaces de conservation

Le Plan d'actions 2019-2024 – Cœur et Côteaux du Comminges

UN TERRITOIRE QUI S'ENGAGE POUR UN HABITAT ET UNE MOBILITE DURABLE	N°1 :Préconisation à intégrer dans les documents d'urbanisme
	N°2 :Participer avec le Pays Cominges Pyrénées à la sensibilisation des habitants du territoire
	N°3 :Participer au développement du Service Local de l'Habitat (SLH) avec les 2 autres communauté de communes
	N°4 : Créer une application locale de covoiturage
	N°5: Etude des trajets domicile/entreprises du territoire
	N°6: Création d'une aire de covoiturage
	N°7: Mise en place d'une ligne de transport "spéciale actifs"
	N°8: Mise en place de tiers lieux et promotion de ces derniers
	N°9: Préconisation à mettre dans les documents d'urbanisme
	N°10: Participation au Plan Alimentaire Territorial (PAT) pour favoriser les circuits courts
	N°11: Effectuer un bilan énergétique des bâtiments de la communauté
	N°12: Prévoir un échéancier de rénovation
	N°13: Privilégier les véhicules électrique ou hybride lors de nouvelles acquisitions
UN TERRITOIRE QUI DEVELOPPE LES FILIERES ENR A FORT POTENTIEL	N°14: Incitation à installer du photovoltaïque sur bâtiments commerciaux, industriels, communaux en redistribuant une partie de la IFER
	N°15: Accompagner le secteur industriel dans ses efforts de transition (mise en place de réunions de rencontres)
	N° 16: Aide technique et administrative aux porteurs de projets (méthanisation)
	N°17: Créer une SEM sous forme de système coopératif afin d'aider les collectivités et les particuliers à investir dans des ENR
	N°18: Equiper les toitures de certains bâtiments intercommunaux de panneaux photovoltaïque
UN TERRITOIRE RESISTANT FACE AUX CHANGEMENTS CLIMATIQUES	N°19: Organiser des conférences, ciné-débat ou autres manifestations grand public autour des enjeux
	N°20: Communiquer sur ce que le territoire fait en matière de développement durable et lutte contre le changement climatique en particulier
	N°21: Organiser des tables rondes en lien avec l'agriculture (couvert végétal, séquestration carbone, conversion en bio…)
	N°22: Mise en place d'actions de communication et de bonne pratiques dans le cadre du P.A.T
	N°23: Participation active au sein des syndicats GEMAPI qui couvre le territoire
	N°24: Protection, mise en valeur et communication autour des espaces du territoire
	N°25: Organisation d'une information aux agents avec l'aide du conseiller info énergie
	N°26: Création et distribution aux agents d'un guide des bonnes pratiques

Le Plan d'actions 2019-2024 – Cagire Garonne Salat

UN TERRITOIRE QUI S'ENGAGE POUR UN HABITAT ET UNE MOBILITE DURABLE	N°1 :Connaître le nombre de bâtiments/logements (publics/privés) à rénover
	N°2 :Participer à l'accompagnement des particuliers dans la rénovation énergétique de leurs logements
	N°3 :Participer à l'accompagnement des professionnels du bâtiment à la rénovation énergétique
	N°4 : Prioriser la réhabilitation des bâtis vacants
	N°5: Promouvoir une conception écologique et patrimoniale du bâti
	N°6 : Créer des tiers-lieux de travail
	N°7: Développer l'auto partage et le covoiturage
	N°8: Participer au plan de mobilité rurale en réalisant une enquête de mobilité
	N°9: Participer au plan de mobilité rurale en recensant et faisant connaître les transports existants
	N°10: Participer au plan de mobilité rurale en éduquant à la sobriété énergétique dans les déplacements
	N°11: Participer au plan de mobilité rurale en accompagnant intelligemment la mutation du parc automobile
	N°12: Dresser l'inventaire des collectivités chauffées au fuel et identifier l'équipement adéquat
	N°13: Réfléchir à l'organisation de la collectivité (réunions, transports, visioconférences…)
UN TERRITOIRE QUI DEVELOPPE LES FILIERES ENR A FORT POTENTIEL	N°14: Utiliser le bois énergie dans le cadre d'une sylviculture de long terme
	N°15: Valoriser, pour les communes forestières, l'approvisionnement en bois de feu en circuit court via les affouages communaux en bord de route
	N°16: Réfléchir à la possibilité de permettre aux habitants des communes non forestières de bénéficier d'un approvisionnement régulier en bois de feu en circuit court
	N°17: Promouvoir le débusquage des bois par la traction animale
	N° 18: Participer à l'accompagnement des particuliers dans l'équipement de leurs logements en panneaux solaires thermiques et photovoltaïques
	N° 19: Examiner la pertinence de l'implantation de petites unités de méthanisation
	N°20: Etudier la possibilité d'implantation de fermes solaires
	N°21: Accompagner l'équipement des bâtiments agricoles en panneaux photovoltaïques
	N°22: Soutenir et accompagner le projet de méthanisation porté par l'association Métha Bas Salat
	N°23: Equiper les bâtiments publics en panneaux photovoltaïques

UN TERRITOIRE RESISTANT FACE AUX CHANGEMENTS CLIMATIQUES	N°24: En lien avec le Pays intégrer les problématiques énergie climat dans les documents prescriptifs
	N°25: Sensibiliser et promouvoir l'adhésion de tous à la mise en œuvre du plan climat et, plus généralement, à la problématique du changement climatique
	N°26: Participer à l'élaboration et à la mise en œuvre du Projet Alimentaire Territorial
	N°27: Mettre en place un marché local de producteurs (bâtiment)
	N°28: Prôner la récupération-réparation-réutilisation-reconstruire
	N°29: Acquérir la connaissance du fonctionnement de la forêt
	N°30: Recenser les espaces naturels remarquables du territoire
	N°31: Acquérir la connaissance du fonctionnement du sol (pédologie et microbiologie)
	N°32:Inciter à la plantation de haies d'essences locales
	N°33: Optimiser les tournées de collecte des OM
	N°34: Mettre en œuvre le projet de co-compostage de déchets verts
	N°35: Créer un poste d'ambassadeur de tri
	N°36: Dresser l'inventaire des parcelles boisées non incluses dans la gestion publique et inciter les communes à engager une politique d'accroissement du domaine forestier communal

Le Plan d'actions 2019-2024 – Pyrénées Haut Garonnaises

UN TERRITOIRE QUI S'ENGAGE POUR UN HABITAT ET UNE MOBILITE DURABLE	N°1 : Préconisation à intégrer dans les documents d'urbanisme
	N°2 : Participer avec le Pays Comminges Pyrénées à la sensibilisation des habitants du territoire
	N°3 : Participer au développement du Service Local de l'Habitat (SLH) avec les 2 autres communauté de communes de Comminges/Pyrénées
	N°4 : Faciliter le covoiturage en mettant en place une application mobile
	N°5 : Etudier la faisabilité de la mise en place d'une plateforme logistique intercommunale rail et/ou route pour rationaliser la distribution des marchandises sur le territoire
	N°6 : Mise en place de tiers lieux et promotion de ces derniers
	N°7 : Développer la signature de la charte Objectif CO2 sur le territoire
	N°8 : Participation au Plan Alimentaire Territorial (PAT) pour favoriser les circuits courts
	N°9 : Effectuer un bilan énergétique des bâtiments de la communauté
	N°10 : Prévoir un échéancier de rénovation
	N°11 : Maintenir et développer l'éco-conduite dans le plan de formation
	N°12 : Choisir du matériel peu émetteur en gaz à effet de serre lors du renouvellement du parc de véhicules et de matériels thermiques
	N°13 : Mettre en place une charte du covoiturage à destination des élus et des agents ainsi que des communes volontaires
	N°14 : Développer les réunions à distances par système vidéo
UN TERRITOIRE QUI DEVELOPPE LES FILIERES ENR A FORT POTENTIEL	N°15 : Etudier la faisabilité des filières d'ENR (méthanisation et/ou e compostage, solaire, géothermie)
	N°16 : Maintenir l'espace Info Energie
	N°17: Centraliser les services généraux de la CCPHG sur un site unique en créant un bâtiment exemplaire en matière d'énergie et de matériaux bio-sourcés
	N°18: Evaluer les gains économiques des panneaux photovoltaïques de la chambre funéraire de Cierp-Gaud pour envisager d'équiper les toitures d'autres bâtiments intercommunaux

Le Plan d’actions 2019-2024 – Pyrénées Haut Garonnaises

UN TERRITOIRE RESISTANT FACE AUX CHANGEMENTS CLIMATIQUES	N°19 : Organiser des conférences, ciné-débat ou autres manifestations grand public autour des enjeux
	N°20 : Communiquer sur ce que le territoire fait en matière de développement durable et lutte contre le changement
	climatique en particulier (page dédiée par mois sur le site internet)
	N°21 : Développer une commande publique durable en travaillant notamment sur les critères d'attribution (gestion locale des matériaux, consommation d'énergie)
	N°22 : Mise en place d'actions de communication et de bonne pratiques dans le cadre du P.A.T
	N°23 : Nommer un agent par service pour sensibiliser à la baisse des consommations d'énergie
	N°24 : Participation active au sein des syndicats GEMAPI qui couvre le territoire
	N°25 : Protection, mise en valeur et communication autour des espaces du territoire
	N°26 : Réduire la production de déchets dont le gaspillage alimentaire des services de la CCPHG (crèche, ALSH)
	N°27 : Mettre en place une stratégie territoriale de prévention des risques naturels en intégrant les objectifs du plan climat
	N°28 : Organisation d'une information aux agents avec l'aide du conseiller info énergie et du service local de l'habitat
	N°29 : Création et distribution aux agents d'un guide des bonnes pratiques (énergie, qualité de l'air intérieur)

Le Plan d'actions 2019-2024 – Pays Comminges Pyrénées

UN TERRITOIRE QUI S'ENGAGE POUR UN HABITAT ET UNE MOBILITE DURABLE	Le Schéma de Cohérence Territoriale - outil de l'aménagement durable du territoire
	Réalisation d'un Plan de Mobilité Rurale
	Programme d'animations de l'Espace info Energie
UN TERRITOIRE QUI DEVELOPPE LES FILIERES ENR A FORT POTENTIEL	Contrat de développement des énergies renouvelables thermiques
	Montage d'une société locale d'investissement dans les énergies renouvelables
UN TERRITOIRE RESISTANT FACE AUX CHANGEMENTS CLIMATIQUES	Le Pays - collectivité exemplaire
	10 constructions publiques en bois local
	Coordination du Projet Alimentaire de Territoire
	Volet qualité de l'air du Contrat Local de Santé
	Appel à projets LEADER pour soutenir les initiatives

Le Plan d'actions 2019-2024 – Les partenaires de la démarche

FIBRE EXCELLENCE

SAINT-GAUDENS - ASPET
MONTRÉJEAU - MAGNOAC
Sivom

CMA HAUTE-GARONNE

réseau31
une autre idée de l'eau

cci Toulouse 31
CHAMBRE DE COMMERCE ET D'INDUSTRIE

HAUTE-GARONNE ENVIRONNEMENT

Connaître, Aimer, Protéger la Nature

MDA
maison de l'avenir